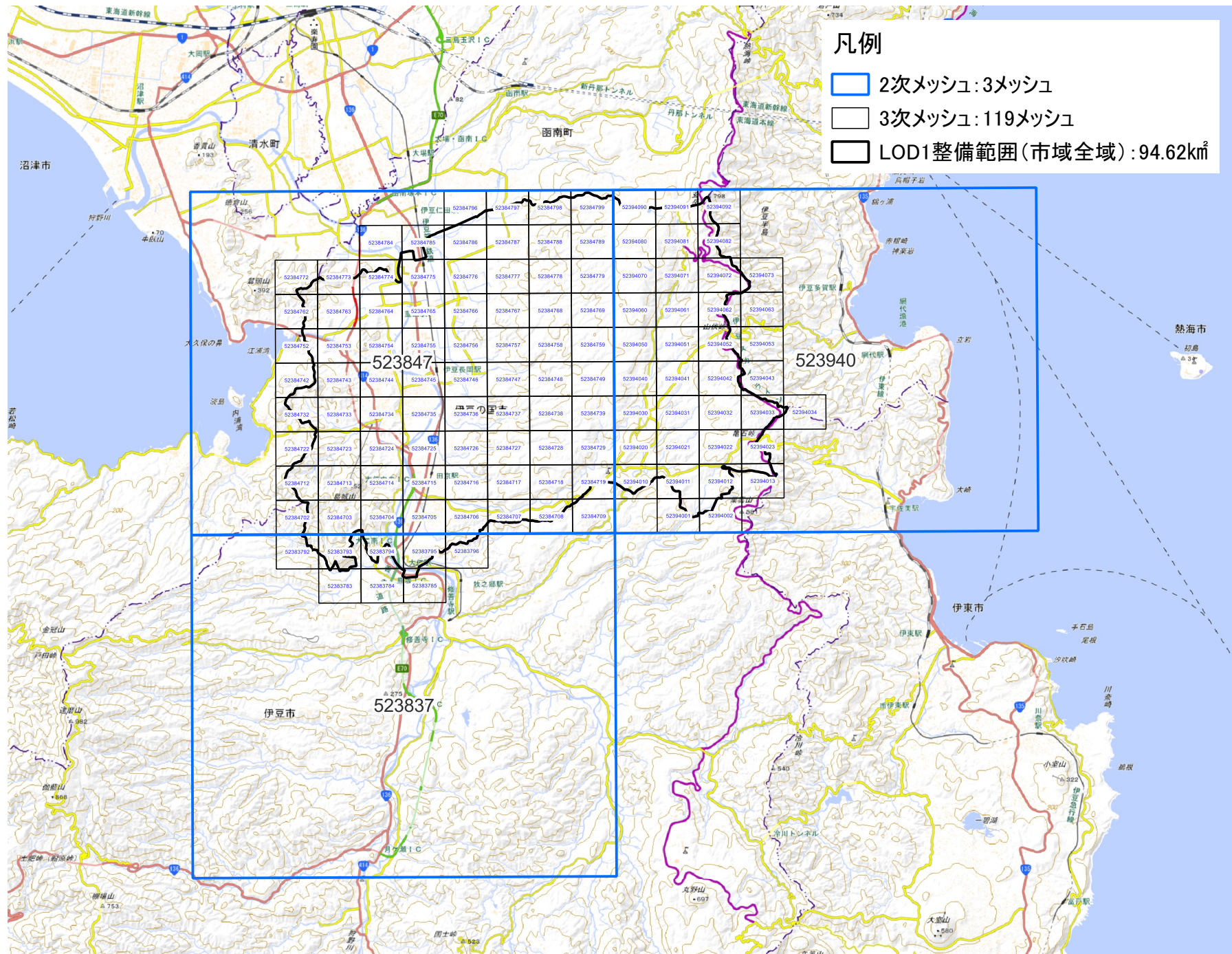
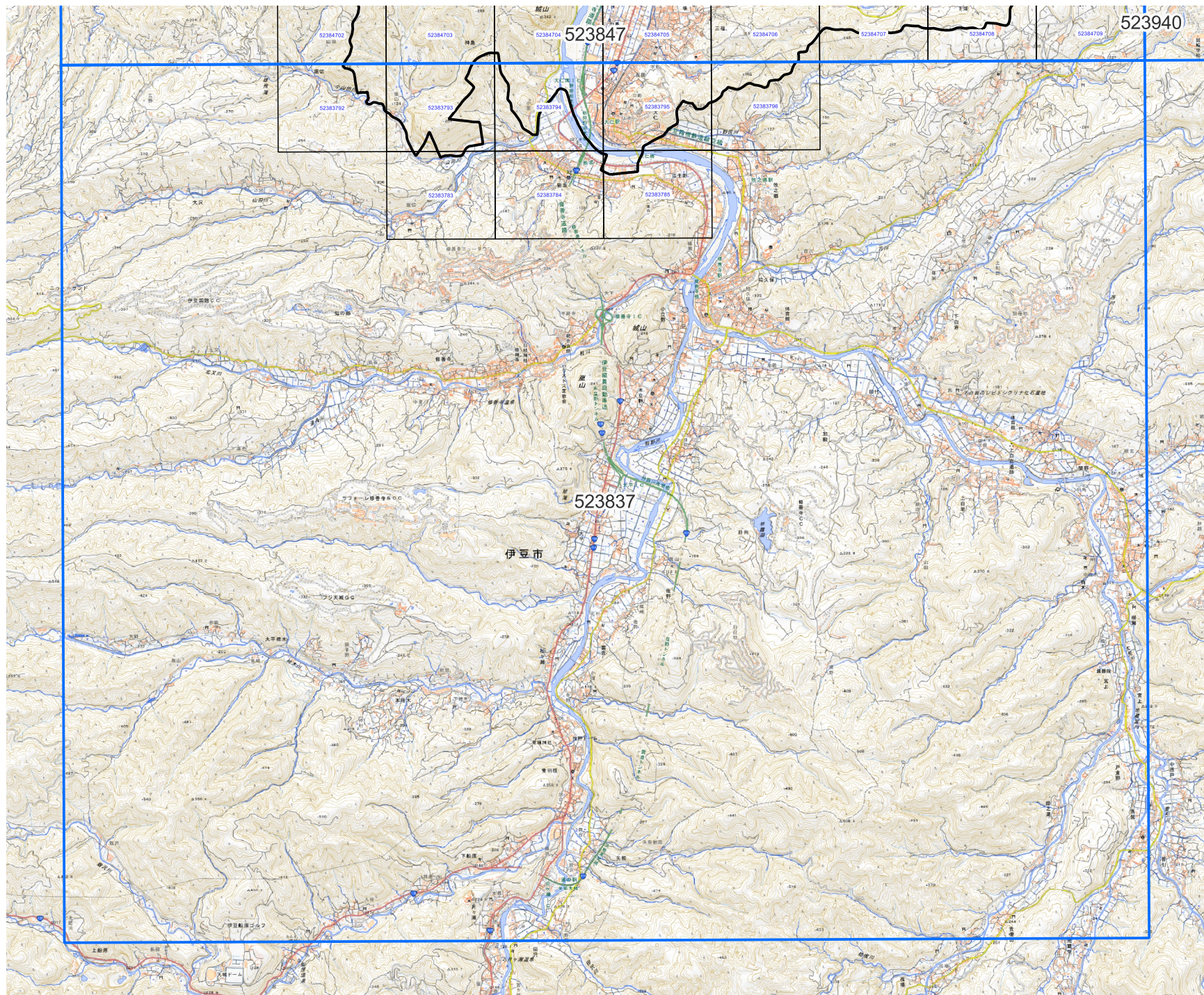


伊豆の国市 3D都市モデル整備範囲図

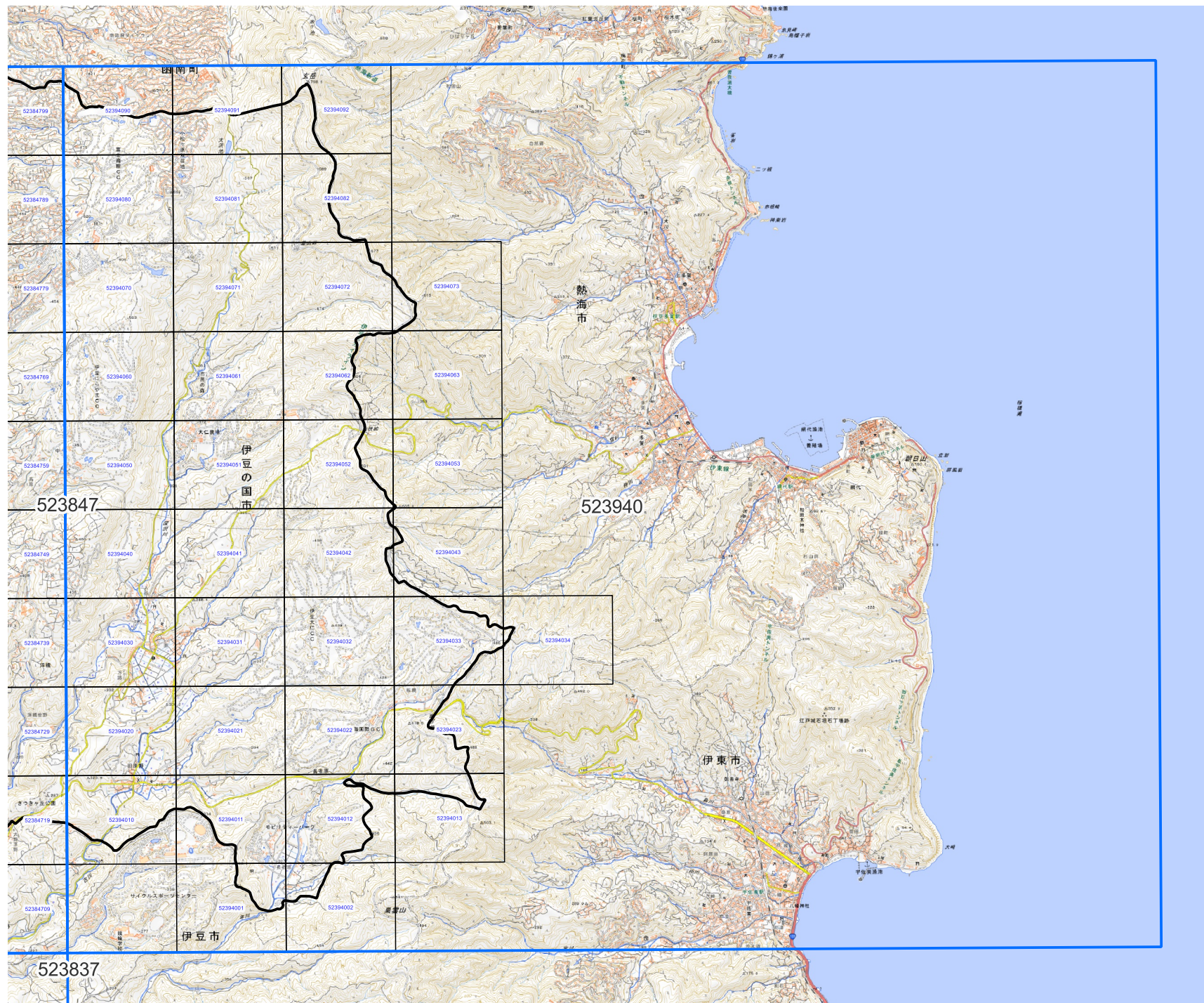


背景地図は国土地理院の地理院タイルを利用した



凡例

- 2次メッシュ
- 3次メッシュ
- 行政界



凡例

- 2次メッシュ
- 3次メッシュ
- 行政界